




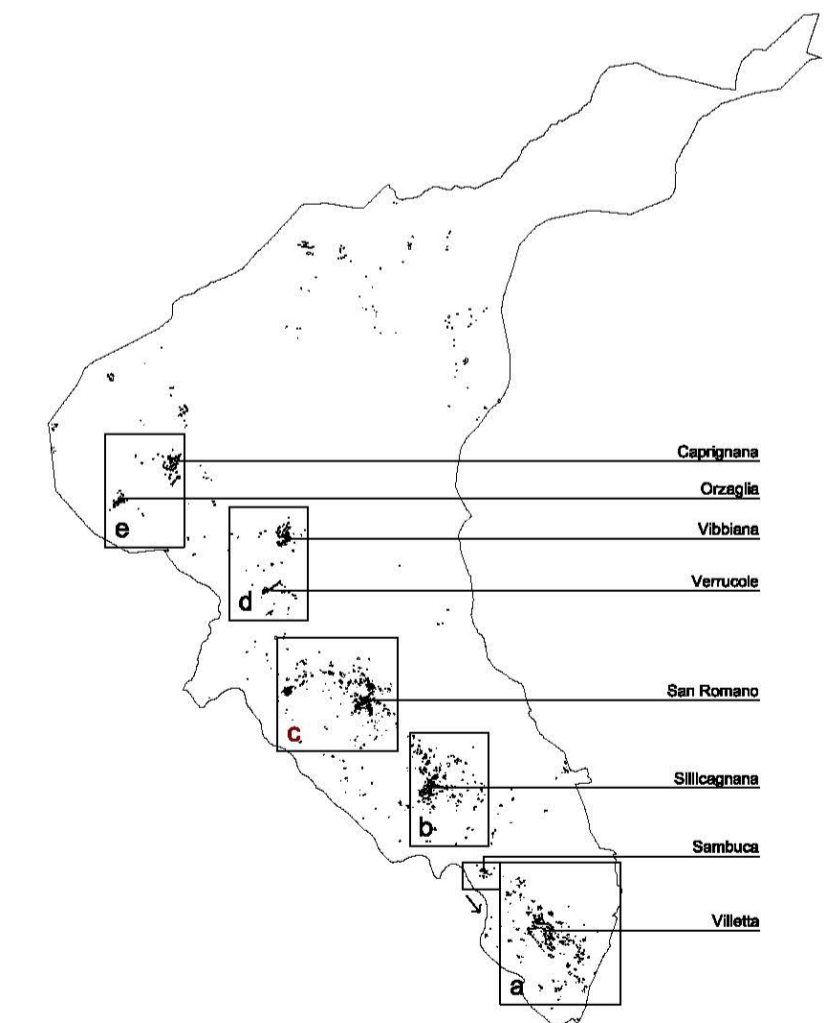


LEGENDA

-  Pericolosità idraulica I.1
-  Pericolosità idraulica I.2
-  Pericolosità idraulica I.3
-  Pericolosità idraulica I.4
-  Fascia di rispetto del reticolo idrografico I.4


Comune di San Romano in Garfagnana
 Provincia di Lucca



QG6 (b) - Carta della pericolosità idraulica

Sindaco
 Dott. Pier Romano Mariani
 Responsabile del procedimento
 Geom. Valerio Mattioli
 Garante della Comunicazione
 Rag. Milena Cobelli
 Consulenza urbanistica generale,
 valutazione ambientale strategica e integrata :
 Dott. arch. Gilberto Bedini
 Dott. arch. Fabrizio Cinquini
 Dott. ing. Daniele De Santi
 Con la collaborazione di:
 Dott. arch. Michela Biagi
 Dott. urb. Valeria Dini
 Geom. Marco Maler
 Studi geologici:
 Dott. geol. Mauro Allagosta
 San Romano in Garfagnana,