




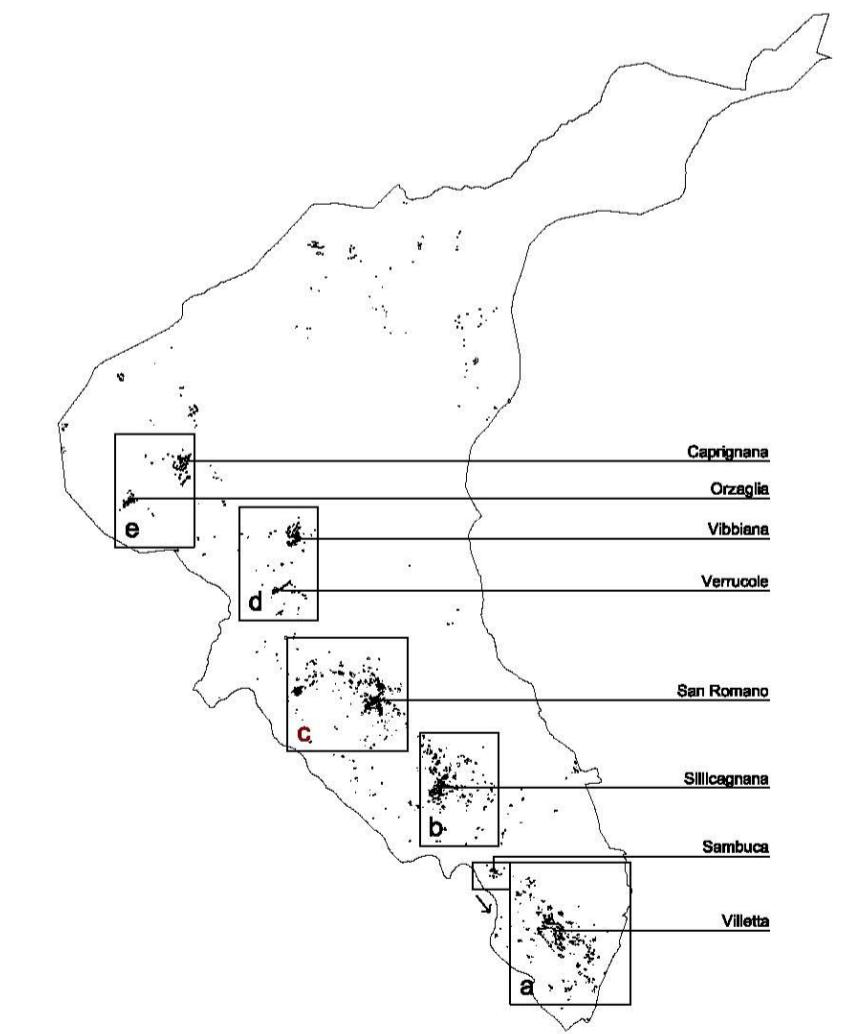


LEGENDA

-  Pericolosità idraulica I.1
-  Pericolosità idraulica I.2
-  Pericolosità idraulica I.3
-  Pericolosità idraulica I.4
-  Fascia di rispetto del reticolo idrografico I.4

Comune di San Romano in Garfagnana
Provincia di Lucca



QG6 (e) - Carta della pericolosità idraulica

Sindaco
Dot. Pier Romano Mariani
Responsabile del procedimento
Geom. Valerio Matti
Garante della Comunicazione
Rag. Milena Costelli
Consulenza urbanistica generale, valutazione ambientale strategica e integrata:
Dot. arch. Gilberto Bedini
Dot. arch. Fabrizio Cinghini
Dot. ing. Daniele De Santis
Con la collaborazione di:
Dot. arch. Michela Blasg
Dot. urb. Valeria Dini
Geom. Marco Maier
Studi geologici:
Dot. geol. Mauro Allegosta
San Romano in Garfagnana,